

ОПИСАНИЕ МЕСТОПОЛОЖЕНИЯ ГРАНИЦ

Публичный сервитут в целях строительства участка ВЛ 110 кВ Краснопольская - Шахтерская с отпайкой на ПС Углегорская

(наименование объекта местоположение границ, которого описано (далее - объект)

Раздел 1

Сведения об объекте		
№ п/п	Характеристики объекта	Описание характеристик
1	2	3
1	Местоположение объекта	Российская Федерация, Сахалинская область, р-н Углегорский
2	Площадь объекта ± величина погрешности определения площади ($P \pm \Delta P$)	258123 кв.м. ± 4446 кв.м.
3	Иные характеристики объекта	Публичный сервитут в целях строительства участка ВЛ 110 кВ Краснопольская - Шахтерская с отпайкой на ПС Углегорская

Раздел 2

Сведения о местоположении границ объекта					
1. Система координат <u>МСК Углегорск</u>					
2. Сведения о характерных точках границ объекта					
Обозначение характерных точек границ	Координаты, м		Метод определения координат характерной точки	Средняя квадратическая погрешность положения характерной точки (Мп), м	Описание обозначения точки на местности (при наличии)
	Х	У			
1	2	3	4	5	6
378	48846,44	62334,25	Геодезический метод	0,10	-
379	48849,33	62343,82	Геодезический метод	0,10	-
380	48623,23	62412,16	Геодезический метод	0,10	-
381	48585,08	62564,37	Геодезический метод	0,10	-
357	48471,68	63725,15	Геодезический метод	0,10	-
353	48451,99	63741,50	Геодезический метод	0,10	-
347	48447,25	63790,05	Геодезический метод	0,10	-
348	48467,02	63772,82	Геодезический метод	0,10	-
349	48458,14	63863,73	Геодезический метод	0,10	-
298	48438,89	63875,59	Геодезический метод	0,10	-
299	48427,95	63987,65	Геодезический метод	0,10	-
300	48439,11	63992,83	Геодезический метод	0,10	-
301	48424,32	64024,71	Геодезический метод	0,10	-
302	48423,85	64029,57	Геодезический метод	0,10	-
303	48429,87	64032,36	Геодезический метод	0,10	-
304	48421,24	64050,96	Геодезический метод	0,10	-
305	48418,35	64049,56	Геодезический метод	0,10	-
306	48412,07	64062,53	Геодезический метод	0,10	-
307	48407,72	64060,51	Геодезический метод	0,10	-
308	48397,03	64083,55	Геодезический метод	0,10	-
309	48385,61	64078,25	Геодезический метод	0,10	-
310	48265,35	64200,69	Геодезический метод	0,10	-
311	48266,56	64201,88	Геодезический метод	0,10	-
312	48254,65	64214,00	Геодезический метод	0,10	-
313	48253,44	64212,81	Геодезический метод	0,10	-
314	48093,49	64375,65	Геодезический метод	0,10	-
315	48094,52	64376,66	Геодезический метод	0,10	-
316	48082,96	64388,43	Геодезический метод	0,10	-
317	48081,92	64387,42	Геодезический метод	0,10	-
318	47925,31	64546,86	Геодезический метод	0,10	-
319	47926,34	64547,88	Геодезический метод	0,10	-
320	47914,78	64559,65	Геодезический метод	0,10	-
321	47913,74	64558,63	Геодезический метод	0,10	-
322	47287,62	65196,06	Геодезический метод	0,10	-
323	47288,65	65197,07	Геодезический метод	0,10	-
324	47277,09	65208,84	Геодезический метод	0,10	-
325	47276,05	65207,83	Геодезический метод	0,10	-
326	46964,74	65524,75	Геодезический метод	0,10	-
327	46965,24	65525,24	Геодезический метод	0,10	-
328	46954,73	65535,95	Геодезический метод	0,10	-
329	46954,23	65535,45	Геодезический метод	0,10	-
330	46793,23	65699,36	Геодезический метод	0,10	-
331	46793,91	65700,03	Геодезический метод	0,10	-
332	46783,04	65711,08	Геодезический метод	0,10	-
333	46782,37	65710,42	Геодезический метод	0,10	-
334	46637,04	65858,37	Геодезический метод	0,10	-
335	46637,41	65858,60	Геодезический метод	0,10	-
336	46627,33	65874,70	Геодезический метод	0,10	-
337	46626,77	65874,35	Геодезический метод	0,10	-

Сведения о местоположении границ объекта

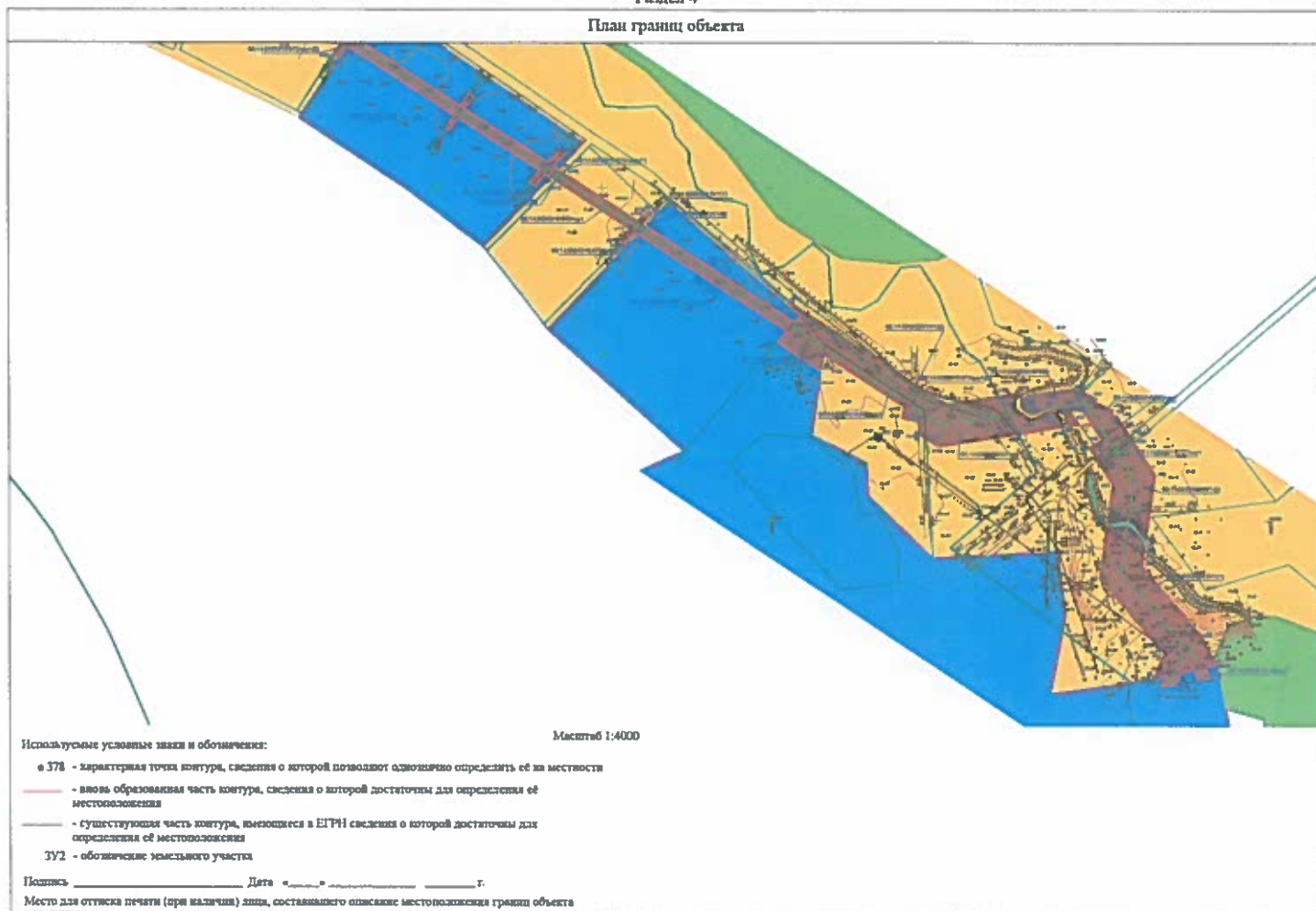
338	46592,32	65965,19	Геодезический метод	0,10	-
339	46603,59	65986,26	Геодезический метод	0,10	-
340	46593,36	66013,24	Геодезический метод	0,10	-
341	46568,23	66028,74	Геодезический метод	0,10	-
342	46461,52	66310,19	Геодезический метод	0,10	-
343	46473,39	66329,66	Геодезический метод	0,10	-
246	46357,25	66635,98	Геодезический метод	0,10	-
247	46270,43	66683,89	Геодезический метод	0,10	-
232	46142,25	67579,31	Геодезический метод	0,10	-
207	45863,04	68009,50	Геодезический метод	0,10	-
208	45866,00	67971,88	Геодезический метод	0,10	-
200	45786,30	68094,68	Геодезический метод	0,10	-
201	45801,47	68104,37	Геодезический метод	0,10	-
202	45795,72	68113,22	Геодезический метод	0,10	-
188	45780,85	68103,08	Геодезический метод	0,10	-
189	45697,45	68231,57	Геодезический метод	0,10	-
190	45712,43	68241,55	Геодезический метод	0,10	-
191	45709,78	68245,63	Геодезический метод	0,10	-
192	45694,82	68235,62	Геодезический метод	0,10	-
193	45630,20	68335,17	Геодезический метод	0,10	-
194	45643,30	68348,06	Геодезический метод	0,10	-
195	45639,32	68354,19	Геодезический метод	0,10	-
196	45626,20	68341,34	Геодезический метод	0,10	-
174	45560,22	68443,00	Геодезический метод	0,10	-
175	45573,50	68455,59	Геодезический метод	0,10	-
176	45569,53	68461,73	Геодезический метод	0,10	-
168	45556,44	68448,82	Геодезический метод	0,10	-
163	45504,88	68528,26	Геодезический метод	0,10	-
164	45505,03	68528,36	Геодезический метод	0,10	-
165	45497,44	68540,13	Геодезический метод	0,10	-
166	45497,26	68540,00	Геодезический метод	0,10	-
156	45438,20	68630,99	Геодезический метод	0,10	-
142	45446,84	68638,46	Геодезический метод	0,10	-
143	45458,14	68625,39	Геодезический метод	0,10	-
1955	45460,44	68626,88	Геодезический метод	0,10	-
144	45461,77	68627,75	Геодезический метод	0,10	-
145	45340,71	68814,27	Геодезический метод	0,10	-
110	45355,13	68904,90	Геодезический метод	0,10	-
1934	45363,62	68958,29	Геодезический метод	2,50	-
64	45347,44	68994,04	Геодезический метод	0,10	-
65	45343,40	68992,21	Геодезический метод	0,10	-
66	45333,81	69013,49	Геодезический метод	0,10	-
67	45329,43	69011,52	Геодезический метод	0,10	-
68	45326,30	69018,45	Геодезический метод	0,10	-
45	45255,19	69063,77	Геодезический метод	0,10	-
37	45146,10	69048,26	Геодезический метод	0,10	-
38	45060,99	69119,77	Геодезический метод	0,10	-
7	45027,21	69136,03	Геодезический метод	0,10	-
9	45024,58	69122,65	Геодезический метод	0,10	-
10	45011,45	69128,97	Геодезический метод	0,10	-
11	45008,87	69115,12	Геодезический метод	0,10	-
12	45021,63	69108,98	Геодезический метод	0,10	-
13	45019,19	69097,79	Геодезический метод	0,10	-
14	45018,31	69093,45	Геодезический метод	0,10	-
15	45003,57	69086,64	Геодезический метод	0,10	-
1	45000,51	69070,24	Геодезический метод	0,10	-
2	45014,82	69076,32	Геодезический метод	0,10	-
3	45014,23	69073,38	Геодезический метод	0,10	-
4	45011,06	69060,52	Геодезический метод	0,10	-
16	45040,22	69072,44	Геодезический метод	0,10	-
17	45043,77	69069,44	Геодезический метод	0,10	-

Сведения о местоположении границ объекта

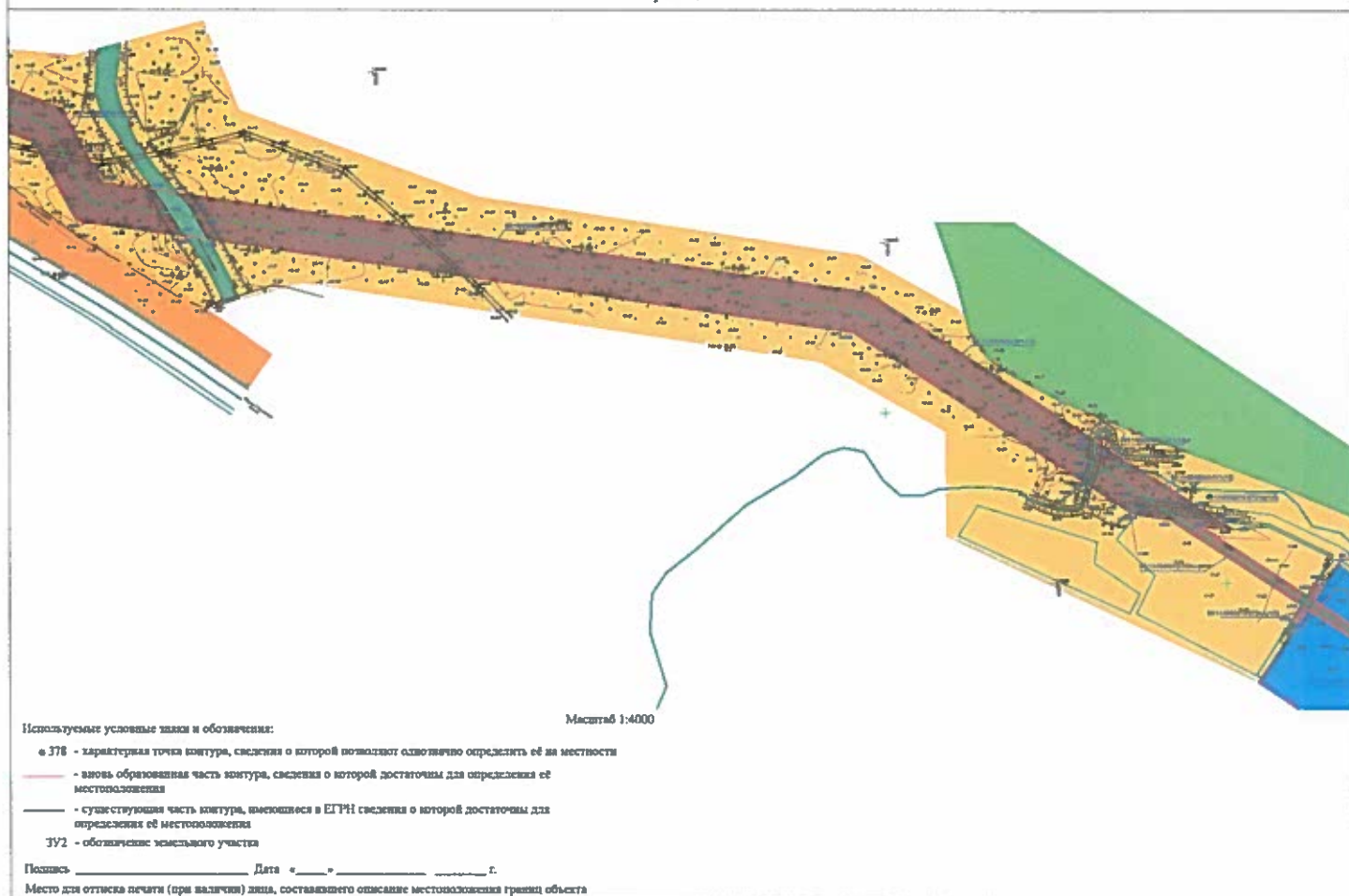
18	45047,58	69074,36	Геодезический метод	0,10	-
19	45053,89	69069,47	Геодезический метод	0,10	-
20	45049,90	69064,30	Геодезический метод	0,10	-
21	45131,15	68996,04	Геодезический метод	0,10	-
40	45244,01	69012,08	Геодезический метод	0,10	-
41	45287,62	68984,29	Геодезический метод	0,10	-
12	45291,87	68990,30	Геодезический метод	0,10	-
43	45298,30	68998,86	Геодезический метод	0,10	-
57	45329,60	68978,88	Геодезический метод	0,10	-
58	45333,52	68970,23	Геодезический метод	0,10	-
59	45332,12	68961,43	Геодезический метод	0,10	-
70	45315,76	68973,16	Геодезический метод	0,10	-
138	45288,73	68803,25	Геодезический метод	0,10	-
146	45303,87	68779,92	Геодезический метод	0,10	-
147	45319,02	68779,09	Геодезический метод	0,10	-
148	45323,22	68759,45	Геодезический метод	0,10	-
149	45336,74	68762,34	Геодезический метод	0,10	-
152	45399,20	68665,74	Геодезический метод	0,10	-
153	45379,74	68663,02	Геодезический метод	0,10	-
154	45414,07	68610,14	Геодезический метод	0,10	-
155	45427,82	68622,02	Геодезический метод	0,10	-
157	45485,83	68532,63	Геодезический метод	0,10	-
158	45485,68	68532,54	Геодезический метод	0,10	-
159	45493,27	68520,77	Геодезический метод	0,10	-
160	45493,45	68520,89	Геодезический метод	0,10	-
167	45546,55	68439,06	Геодезический метод	0,10	-
169	45533,48	68426,15	Геодезический метод	0,10	-
170	45536,90	68420,88	Геодезический метод	0,10	-
171	45550,19	68433,48	Геодезический метод	0,10	-
179	45615,74	68332,48	Геодезический метод	0,10	-
180	45602,36	68320,02	Геодезический метод	0,10	-
181	45606,70	68313,34	Геодезический метод	0,10	-
182	45620,33	68325,41	Геодезический метод	0,10	-
183	45683,61	68227,90	Геодезический метод	0,10	-
184	45668,84	68217,60	Геодезический метод	0,10	-
185	45671,30	68213,81	Геодезический метод	0,10	-
186	45686,20	68223,92	Геодезический метод	0,10	-
187	45769,61	68095,42	Геодезический метод	0,10	-
197	45754,73	68085,26	Геодезический метод	0,10	-
198	45759,66	68077,68	Геодезический метод	0,10	-
199	45774,83	68087,36	Геодезический метод	0,10	-
203	45874,90	67933,18	Геодезический метод	0,10	-
204	45880,63	67893,49	Геодезический метод	0,10	-
209	45879,68	67892,74	Геодезический метод	0,10	-
225	46094,70	67561,47	Геодезический метод	0,10	-
240	46224,83	66652,41	Геодезический метод	0,10	-
241	46317,33	66601,36	Геодезический метод	0,10	-
254	46429,24	66306,20	Геодезический метод	0,10	-
255	46450,35	66301,30	Геодезический метод	0,10	-
256	46549,48	66039,82	Геодезический метод	0,10	-
257	46524,76	66054,24	Геодезический метод	0,10	-
258	46572,30	65928,87	Геодезический метод	0,10	-
259	46583,75	65949,44	Геодезический метод	0,10	-
260	46600,37	65905,61	Геодезический метод	0,10	-
261	46596,10	65902,94	Геодезический метод	0,10	-
262	46609,36	65881,74	Геодезический метод	0,10	-
263	46614,99	65866,98	Геодезический метод	0,10	-
264	46611,23	65864,63	Геодезический метод	0,10	-
265	46621,31	65848,52	Геодезический метод	0,10	-
266	46623,52	65849,90	Геодезический метод	0,10	-
267	46631,61	65837,15	Геодезический метод	0,10	-

Сведения о местоположении границ объекта					
268	46635,68	65839,70	Геодезический метод	0,10	-
269	46649,15	65818,17	Геодезический метод	0,10	-
270	46654,33	65821,36	Геодезический метод	0,10	-
271	46772,66	65700,88	Геодезический метод	0,10	-
272	46771,99	65700,22	Геодезический метод	0,10	-
273	46782,85	65689,16	Геодезический метод	0,10	-
274	46783,53	65689,82	Геодезический метод	0,10	-
275	46944,52	65525,91	Геодезический метод	0,10	-
276	46944,03	65525,43	Геодезический метод	0,10	-
277	46954,54	65514,73	Геодезический метод	0,10	-
278	46955,03	65515,21	Геодезический метод	0,10	-
279	47266,33	65198,28	Геодезический метод	0,10	-
280	47265,32	65197,28	Геодезический метод	0,10	-
281	47276,88	65185,51	Геодезический метод	0,10	-
282	47277,89	65186,50	Геодезический метод	0,10	-
283	47904,00	64549,06	Геодезический метод	0,10	-
284	47903,01	64548,09	Геодезический метод	0,10	-
285	47914,57	64536,32	Геодезический метод	0,10	-
286	47915,56	64537,29	Геодезический метод	0,10	-
287	48072,17	64377,84	Геодезический метод	0,10	-
288	48071,19	64376,87	Геодезический метод	0,10	-
289	48082,75	64365,10	Геодезический метод	0,10	-
290	48083,74	64366,07	Геодезический метод	0,10	-
291	48243,68	64203,23	Геодезический метод	0,10	-
292	48242,52	64202,09	Геодезический метод	0,10	-
293	48254,43	64189,96	Геодезический метод	0,10	-
294	48255,59	64191,10	Геодезический метод	0,10	-
295	48403,49	64040,52	Геодезический метод	0,10	-
296	48410,47	64025,46	Геодезический метод	0,10	-
297	48424,35	63884,54	Геодезический метод	0,10	-
344	48405,11	63896,38	Геодезический метод	0,10	-
345	48412,55	63820,28	Геодезический метод	0,10	-
346	48432,31	63803,06	Геодезический метод	0,10	-
352	48437,12	63753,84	Геодезический метод	0,10	-
354	48417,44	63770,18	Геодезический метод	0,10	-
371	48536,09	62555,85	Геодезический метод	0,10	-
372	48576,35	62395,20	Геодезический метод	0,10	-
373	48620,34	62402,59	Геодезический метод	0,10	-
374	48836,37	62337,29	Геодезический метод	0,10	-
375	48838,29	62341,64	Геодезический метод	0,10	-
376	48843,14	62339,49	Геодезический метод	0,10	-
377	48841,49	62335,74	Геодезический метод	0,10	-
378	48846,44	62334,25	Геодезический метод	0,10	-
382	48572,81	62415,87	Геодезический метод	0,10	-
383	48577,63	62410,80	Геодезический метод	0,10	-
384	48582,70	62415,62	Геодезический метод	0,10	-
385	48577,89	62420,68	Геодезический метод	0,10	-
382	48572,81	62415,87	Геодезический метод	0,10	-
3. Сведения о характерных точках части (частей) границы объекта					
Обозначение характерных точек части границы	Координаты, м		Метод определения координат характерной точки	Средняя квадратическая погрешность положения характерной точки (Mt), м	Описание обозначения точки на местности (при наличии)
	X	Y			
1	2	3	4	5	6
Часть № -					
-	-	-	-	-	-

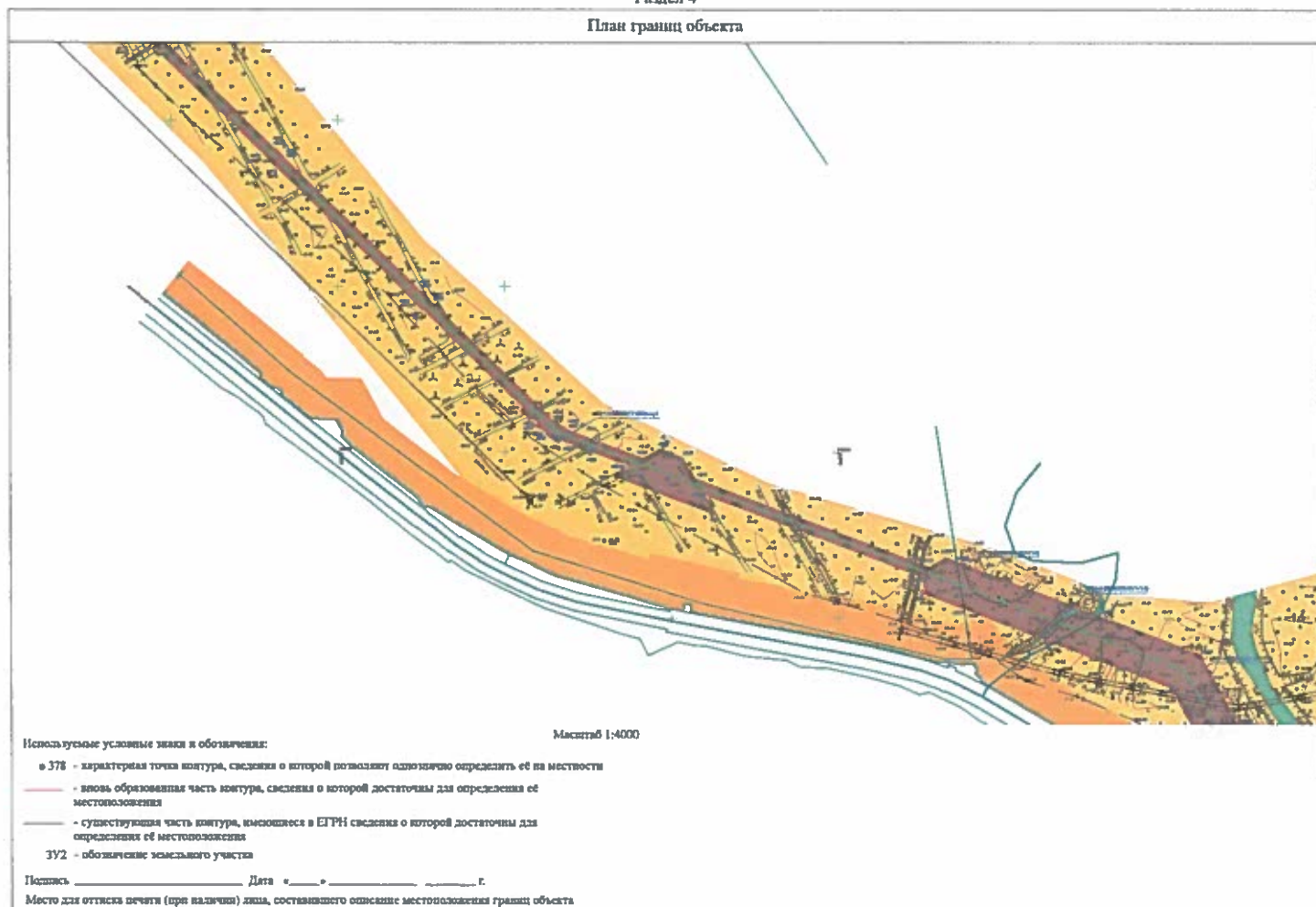
Раздел 4
План границ объекта



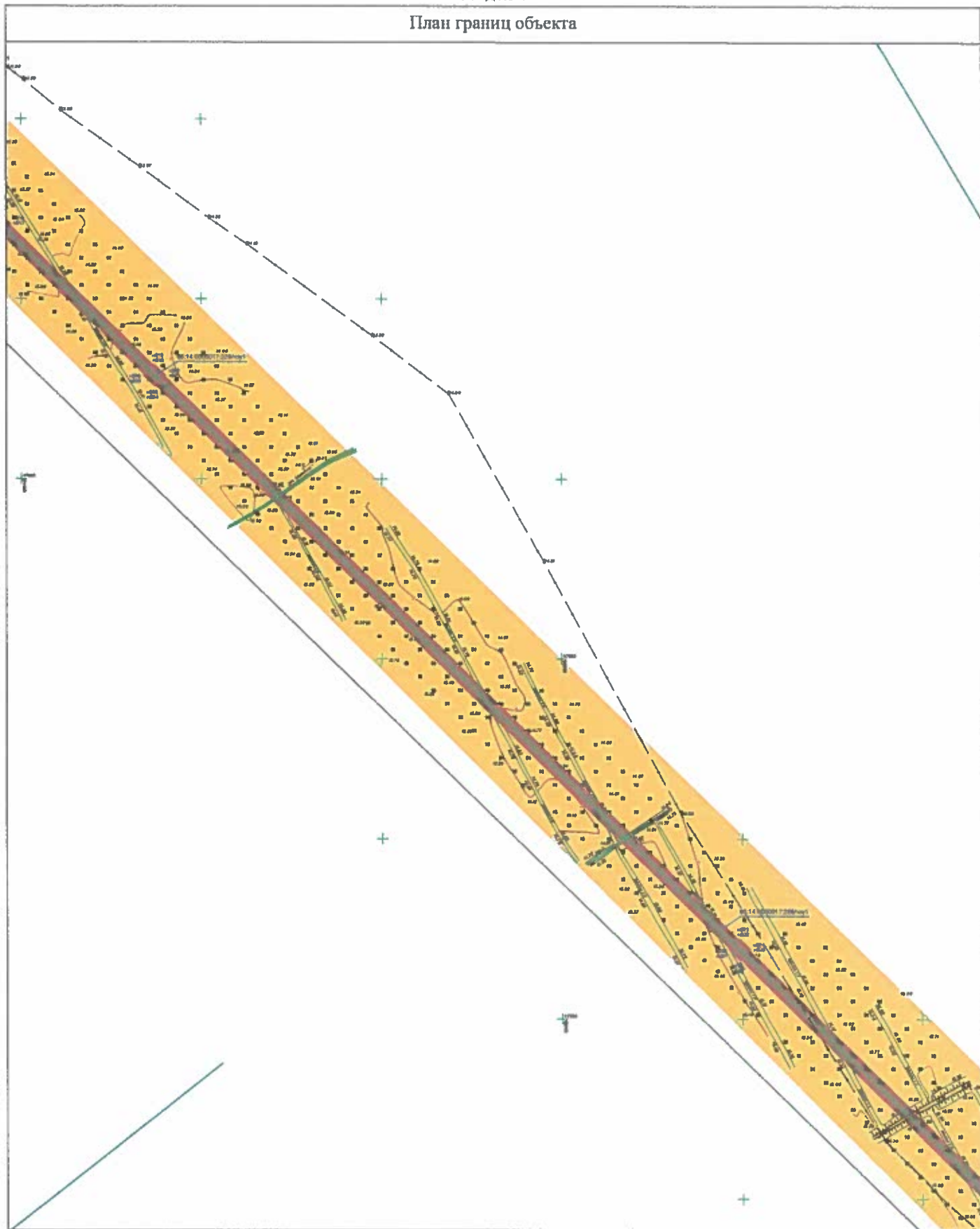
Раздел 4
План границ объекта



Раздел 4
План границ объекта



Раздел 4
План границ объекта



Масштаб 1:4000

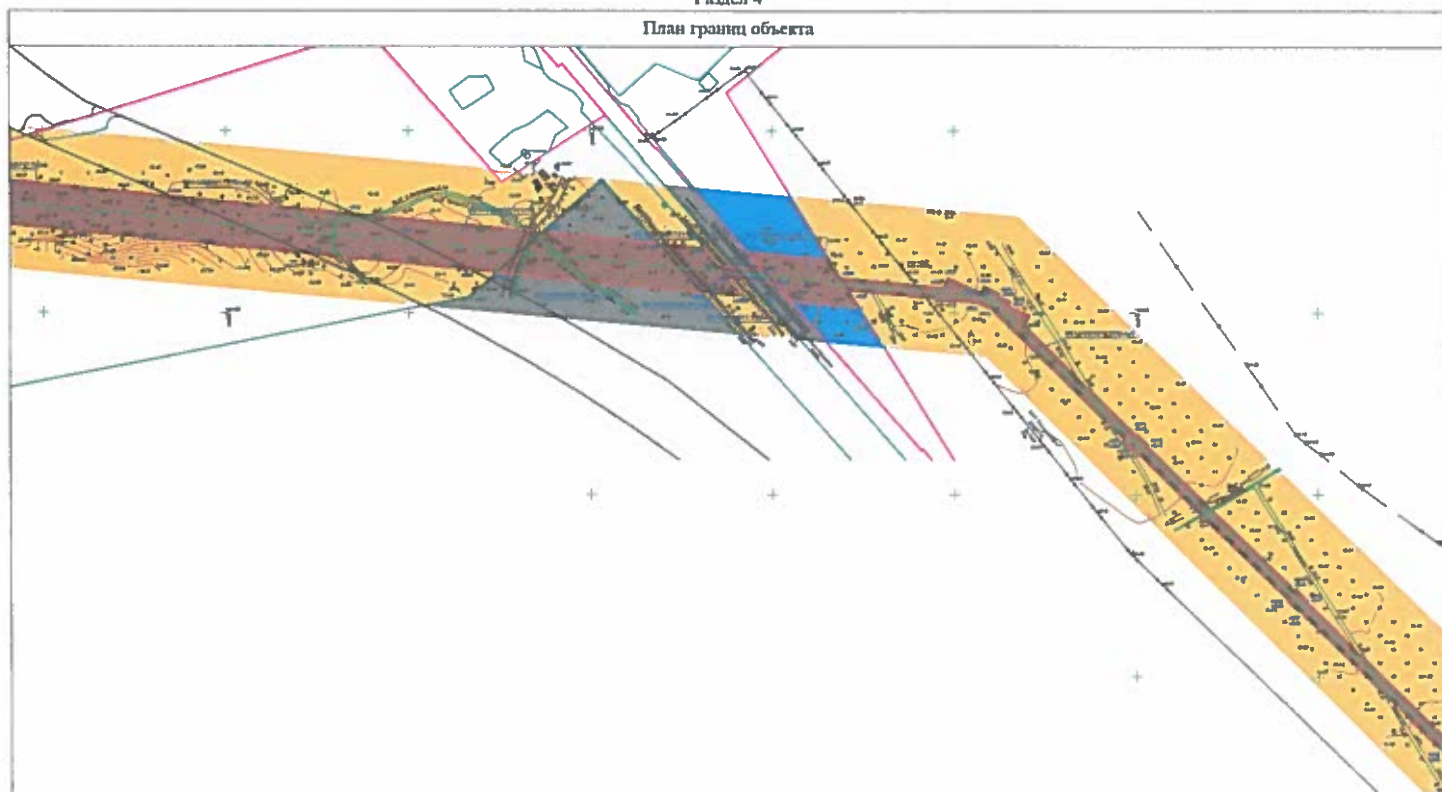
Используемые условные знаки и обозначения:

- 378 - характерная точка контура, сведения о которой позволяют однозначно определить её на местности
- вновь образованная часть контура, сведения о которой достаточны для определения её местоположения
- существующая часть контура, имеющиеся в ЕГРН сведения о которой достаточны для определения её местоположения
- ЗУ2 - обозначение земельного участка

Подпись _____ Дата «___» _____ г.

Место для оттиска печати (при наличии) лица, составившего описание местоположения границ объекта

Раздел 4
План границ объекта



Масштаб 1:4000

Используемые условные знаки и обозначения:

- 378 - характерная точка контура, сведения о которой позволяют однозначно определить её на местности
- зона образованная часть контура, сведения о которой достаточны для определения её местоположения
- существующая часть контура, имеющаяся в ЕПРН сведения о которой достаточны для определения её местоположения
- 392 - обозначение земельного участка

Подпись _____ Дата «___» _____ г.

Место для оттиска печати (при наличии) лица, составившего описание местоположения границ объекта

Раздел 4
План границ объекта

